

OBJET **Dénomination de voies**

Les divisions de terrains et l'urbanisation importante de ces dernières années sur le territoire dionysien, notamment sur ses écarts, ne sont pas sans répercussion sur l'adressage.

Afin de continuer à assurer une cohérence de l'adressage, il est nécessaire de procéder à de nouvelles dénominations de voies, soit dans le cadre de création de nouveaux ensembles immobiliers, soit pour pallier un manque de numéros disponibles sur des voies existantes.

Ces nouvelles dénominations sont consignées dans le tableau joint en annexe.

COMMUNE DE SAINT-DENIS

CONSEIL MUNICIPAL
Séance du vendredi 23 février 2018
Délibération n° 18/1-023

OBJET Dénomination de voies

LE CONSEIL MUNICIPAL

Vu la Loi n° 82-213 du 2 mars 1982 relative aux droits et libertés des Communes, Départements et Régions, modifiée ;

Vu le Code Général des Collectivités Territoriales ;

Vu le RAPPORT N°18/1-023 du MAIRE ;

Vu le rapport présenté par Monsieur MAILLOT Gérald - 3ème adjoint au nom des commissions «
Affaire Générale / Entreprise Municipale » et « Aménagement / Développement Durable » ;

Sur l'avis favorable des dites commissions ;

**APRES EN AVOIR DELIBERE
A L'UNANIMITE DES VOTANTS**


Approuve les nouvelles dénominations de voies, selon plans de situation joints.

Accusé de réception en préfecture
974-219740115-20180223-181023-DE
Date de télétransmission : 05/03/2018
Date de réception préfecture : 05/03/2018

Signé électroniquement par :
Le Maire
02/03/2018



Gilbert ANNETTE


N°	SECTEUR	Origine du besoin	Proposition NOUVEAU NOM	ORIGINE
1	La Montagne Domaine des FURCREAS	Nouveaux lotissements	Rue Anne MOUSSE	Née en 1668 de parents malgaches, Anne MOUSSE serait la première fille créole née dans l'île.
2	La Montagne Domaine des FURCREAS	Nouveaux lotissements	Rue Fanny DESJARDINS	Esclave née en 1779 de parents inconnus, elle est affranchie le 27 février 1789 à la demande du chevalier Bancks, arpenteur royal, et qui s'avère en fait être son vrai père. Elle devient propriétaire foncière et se lance dans l'industrie du sucre.
3	La Montagne Domaine des FURCREAS	Nouveaux lotissements	Rue Blanche PIERSON	Née le 10 mai 1842 à St Paul, elle accomplit une grande carrière d'actrice de théâtre en métropole, jusqu'à son entrée à la Comédie Française en 1884.
4	La Montagne Domaine des FURCREAS	Nouveaux lotissements	Rue Isnelie AMELIN	Femme politique née le 14 septembre 1907 à St Leu, décédée le 4 février 1994 à St Denis. Conseillère municipale et générale de St Denis, elle fut aussi une figure historique de l'UFR, qu'elle présida de septembre 1958 (fondation) à 1978.
5	La Montagne	Problème Adressage : 48à54 route des Goyaviers	Prolongement du Chemin des PLATANES	Par anticipation : le chemin des Platanes, réalisé déjà sur sa partie basse, doit assurer la jonction avec la route des Goyaviers dans le futur.
6	La Montagne	Problème Adressage : 46à56 route des Jamrosats	Chemin BRAS D'ANTOINE	du nom du bras de ravine à proximité.
7	La Montagne	Problème Adressage : 30à36 route des Jamrosats	Chemin GRAND FOND	du nom du bras de ravine à proximité.
8	La Montagne	Problème Adressage : 12 route des Jamrosats	Chemin des AGAVES	
9	Domenjod	Problème Adressage : 12à70 rue Vauthier	Allée du Domaine BANG	voie d'accès au Domaine BANG.
10	La Bretagne	Problème Adressage : 125à139 ch. Bois Rouge	Chemin des YAPANAS	
11	Colline des Camélias	Problème Adressage : 159à165 rue des Longoses	Allée du KALOUPILE	
12	Le Brûlé	Problème Adressage : 105 rte des Azalées (pour 12 cases)	Allée des CALANTHES	Orchidée indigène de La Réunion. 
13	La Bretagne	Problème Adressage : 14 à 22 ch. de la Confiance	Chemin des PÂTISSONS	

Signé électroniquement par :
Le Maire
02/03/2018



Gilbert ANNETTE

VOIES A DENOMMER 1-2-3-4 - Propositions

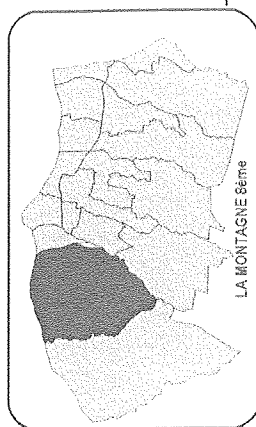
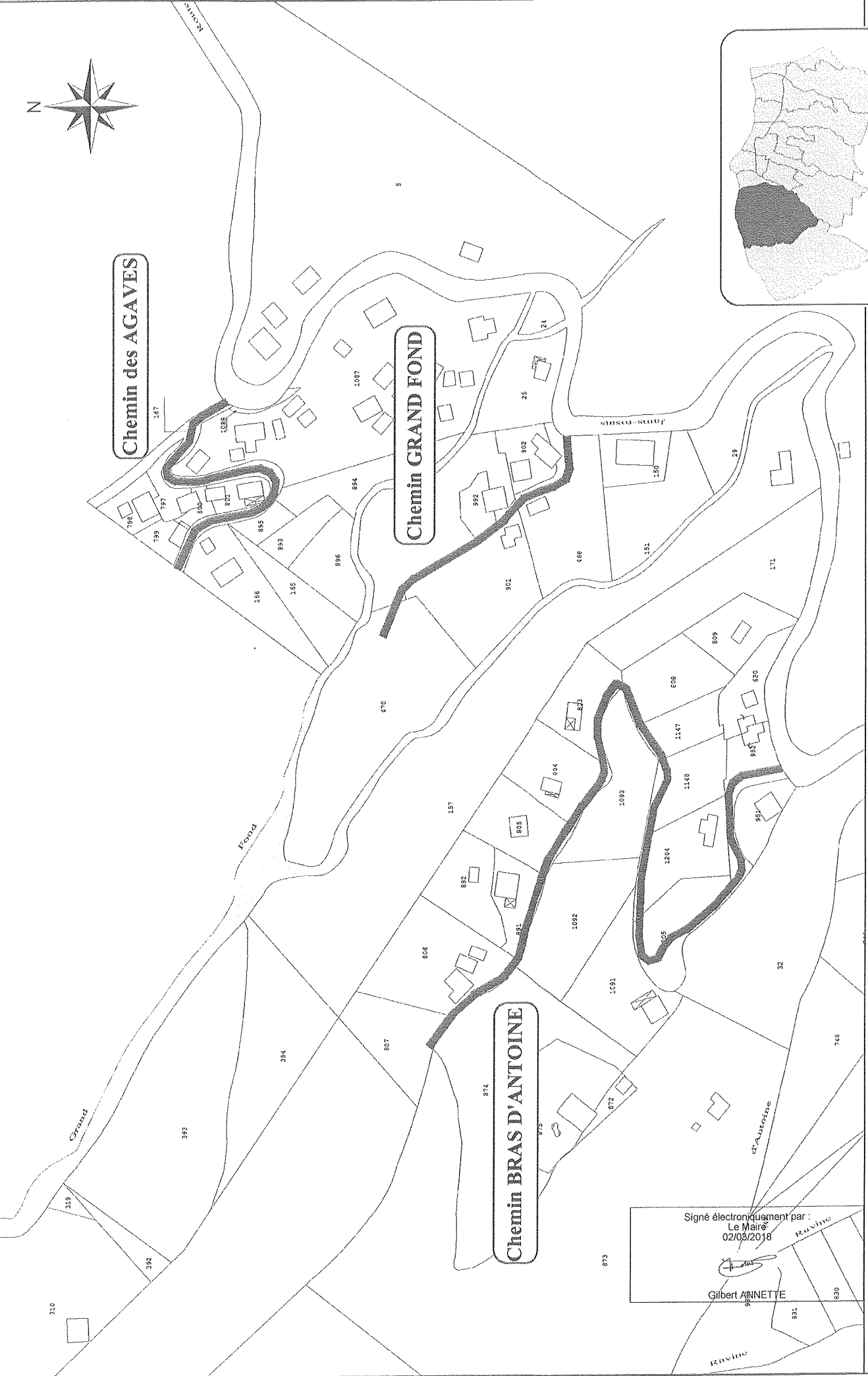


Signé électroniquement par
Le Maire
02/03/2018


Gilbert ANNETTE



VOIES 6-7-8 - Chemins BRAS D'ANTOINE - GRAND FOND - des AGAVES Ech : 1/ 2500



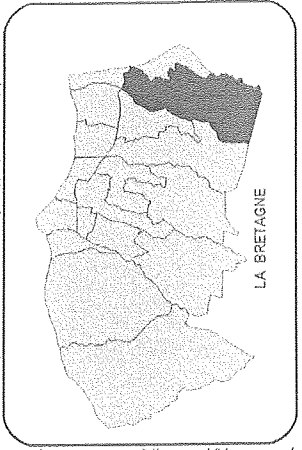
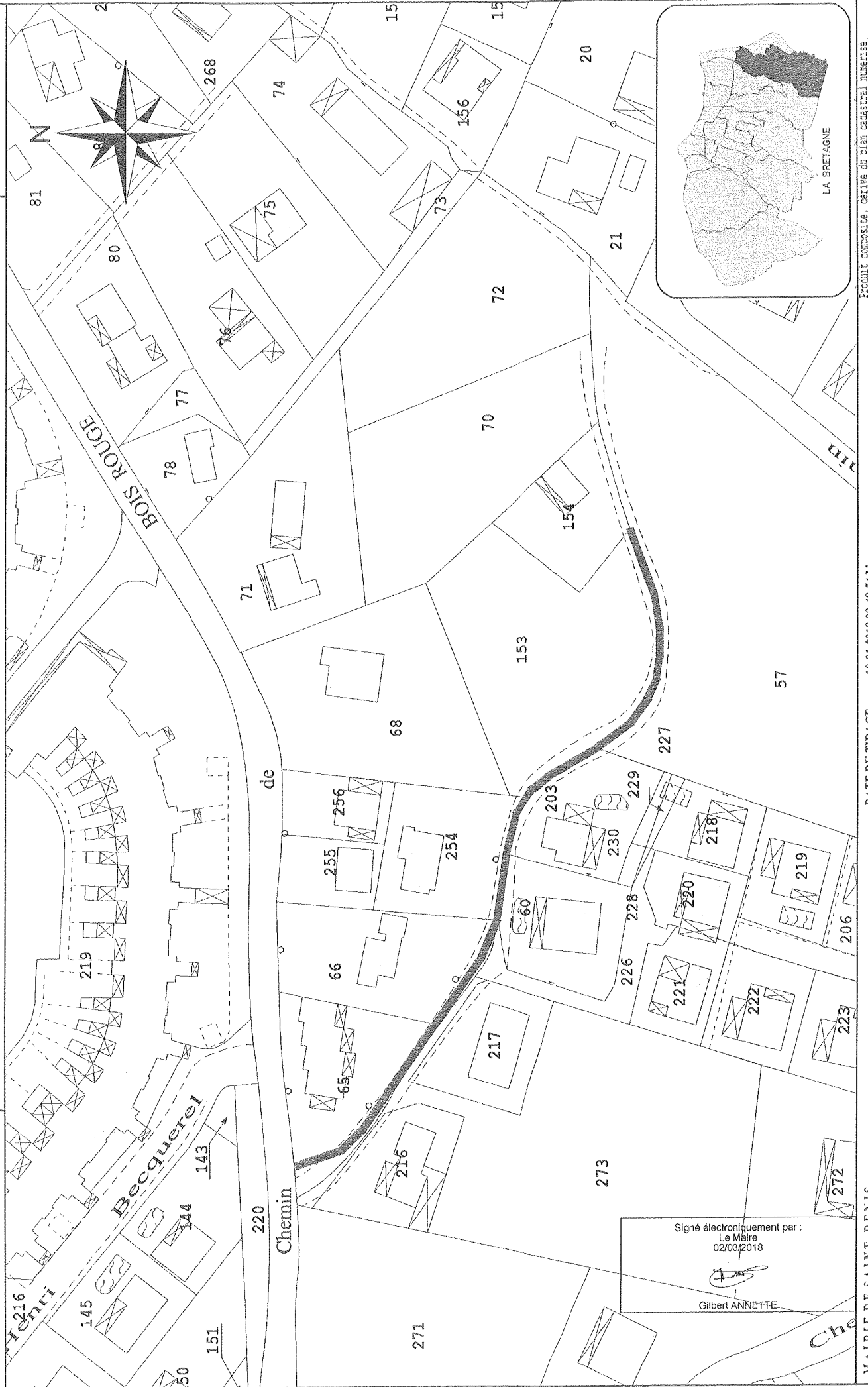
Signé électroniquement par :
Le Maire
02/08/2018

Gilbert ANNETTE

VOIE 10

Chemin des YAPANAS

1 / 1000

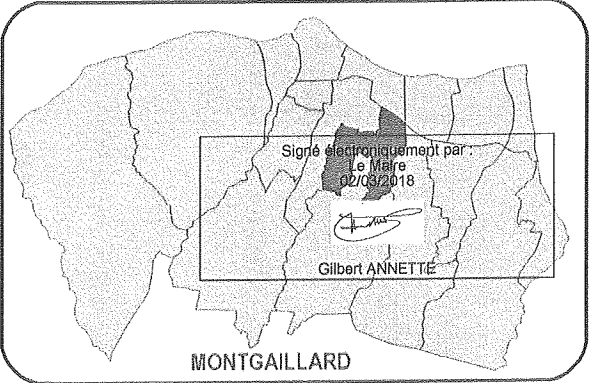
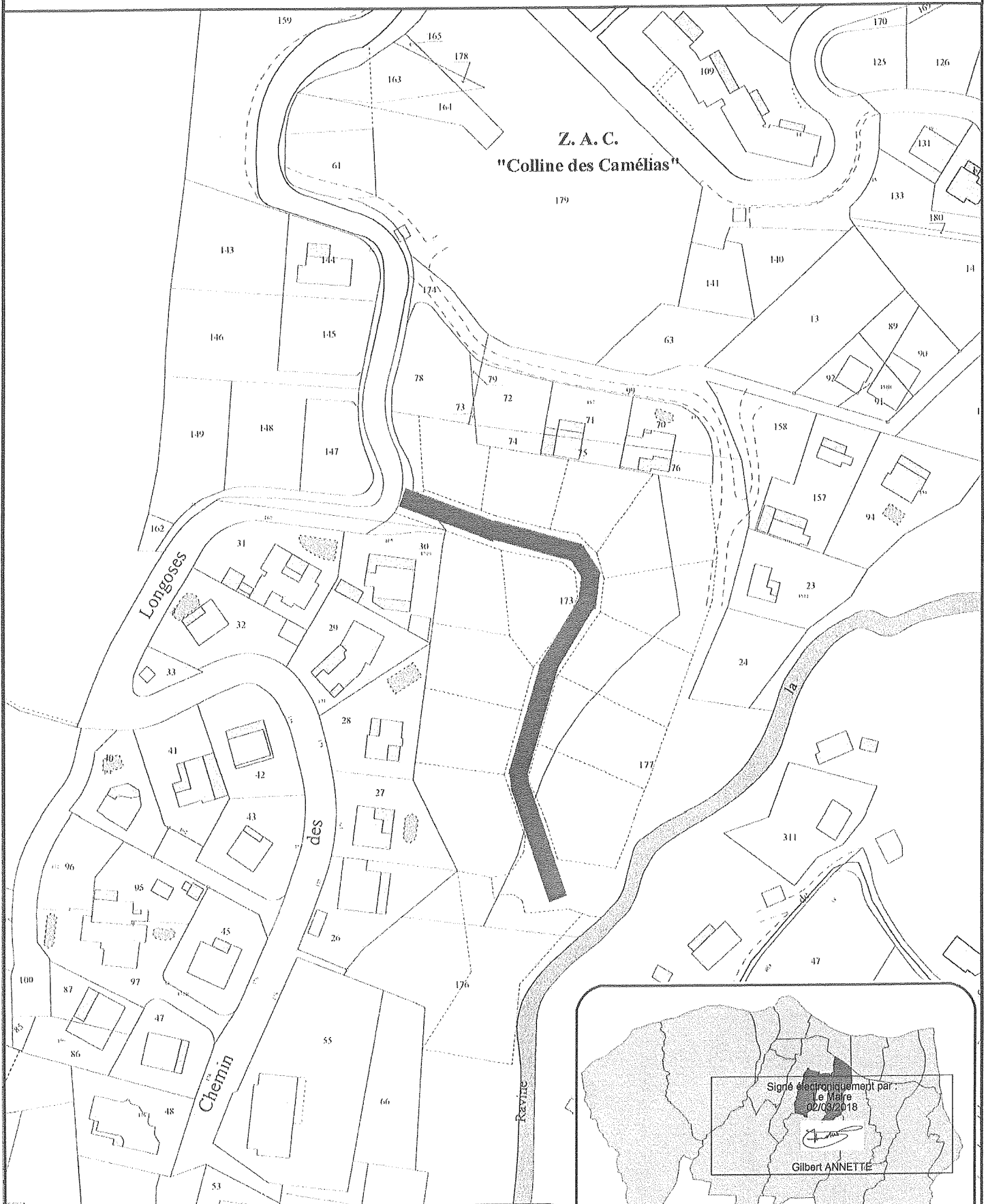


Mairie de SAINT-DENIS -

DATE DU TIRAGE : 10-01-2018,09:48:54,Mer

Produit composite, dérivé du plan cadastral numérisé, non localisé / Origine Del-cadastré / Droits réservés

VOIE 11 - Allée du KALOUIPILE





VOIE 13 - Chemin des PÂTISSONS

Ech : 1/ 2000



Signé électroniquement par :
 Le Maire
 02/03/2018

Gilbert ANNETTE

LA BRETAGNE